

СПОРТИВНО - ТЕХНИЧЕСКАЯ ИНФОРМАЦИЯ

ЧЕМПИОНАТ И ПЕРВЕНСТВО УРАЛЬСКОГО ФЕДЕРАЛЬНОГО ОКРУГА,

г.ТЮМЕНЬ 23-27.04.2026

РЕГИОНАЛЬНЫЕ СОРЕВНОВАНИЯ

ПО СПОРТИВНОМУ ОРИЕНТИРОВАНИЮ

«ТЮМЕНСКИЙ ПОДСНЕЖНИК-2026»

Местность соревнований:

24.04.2026 (кросс-спринт)


Местность равнинная, с элементами болот различной проходимости, могут появиться тропы мотоциклистов не обозначенные на карте. Рельеф зандрового типа с перепадом высоты на склоне до 5 метров. Лес смешанный, проходимость от хорошей до труднопроходимой. Грунт песчаный. Дорожная сеть развита плохо, залесённость 70%, пропашки от 0,2м до 0,5м. Опасные места: крутые обрывы, колючая проволока, обозначенная пурпурным цветом на карте.

Внимание: Соревнования будут проходить на территории стрелкового комплекса «Стальной азарт», парковка, разминка строго в месте обозначенном на схеме. Вдоль мототроп присутствуют сигнальные ленты не обозначенные на карте. Ленты не обрывать и внимание на них не обращать.

Запрещённые места: все территории, показанные оливковым цветом и фиолетовой сеткой. Карта: цветная, масштаб 1:5000, сечение рельефа 2.5 м. Составлена - ноябрь 2025 г. Формат каты А4.

25.04.2026 (кросс-многодневный, кросс-классика)

Местность равнинная. Лес преимущественно хвойный с посадками искусственного происхождения. заброшенный карьер с песчаными тропами мотоциклистов. Проходимость местности от хорошо пробегаемой, до плохо пробегаемой, дорожная сеть развита хорошо.

Опасные места: свалки мусора, показанные на карте красной сеткой и специальным знаком , а также карьеры высотой до 5м.

Карта: цветная, масштаб 1:7500 и 1:5000, сечение рельефа 2,5м.

26.04.2026 (кросс-эстафета – 2 человека, кросс-многодневный)

Местность мелкосопочник с множеством окопов, траншей и блиндажей, лес преимущественно хвойный с посадками искусственного происхождения. Проходимость местности от хорошо пробегаемой, до плохо пробегаемой, дорожная сеть развита хорошо. Опасные места: свалки мусора, показанные на карте красной сеткой, колючая проволока, обозначенная на местности сигнальной лентой и пурпурным цветом на карте. Карта цветная, масштаб 1:5000, сечение рельефа 2.5м.

Процедура старта и финиша

Старт во все дни соревнований по всем дисциплинам, кроме кросс-эстафеты-2 человека, согласно стартовому протоколу. Старт в дисциплине кросс-эстафета -2 человека первого этапа – общий. Участникам, стартующим с общего старта, карта выдается заранее (за 1-2 минуты до старта). Спортсмен смотрит карту только по сигналу «старт». В пункте выдачи карт с одиночным стартом спортсмен становится у корзины с номером своей возрастной группы. В момент старта (по последнему, длинному сигналу стартовых часов) спортсмен берет карту самостоятельно и проверяет свою возрастную категорию.


Фиксация времени финиша производится самостоятельно отметкой персональным SI-чипом на электронной станции, расположенной на линии финиша.

Легенды впечатаны в карты. Дополнительно легенды будут предложены спортсменам в стартовой зоне, где будут находиться скотч и ножницы. Легенды крепятся участниками самостоятельно. Для кросс-эстафеты-2 человека в третий день соревнований легенды впечатаны в карты и выдаваться не будут.

Во всех группах используется электронная система отметки SportIdent. Станции будут работать в контактном и бесконтактном режиме Air+. КП оборудованы стандартной призмой и электронной станцией, находящихся на двух деревянных кольях или на стандартном алюминиевом колу. Номер КП - на станции. Не забывайте очищать чипы перед стартом!

Считывание информации с персонального SI-чипа производится самостоятельно. **Результат спортсмена будет аннулирован, если он не произвел на финише считывание информации, содержащейся в чипе, и покинул зону финиша.**

Участники групп МЖ10, МЖ12 и Новички обязаны войти в зону старта и на дистанцию с защищенными от влаги, работающими и заряженными мобильными телефонами.

Во второй день соревнований будет использоваться знак: , означающий мусор или свалка. Карты во все дни ламинированы.



Параметры дистанций 24.04.2026

ОПАСНЫЕ МЕСТА.

Крутые обрывы, колючая проволока, обозначенная пурпурным цветом на карте.

До пункта «К» по маркировке 50м. Расстояние с последнего пункта до финиша 60м.

Чемпионат и Первенство УФО кросс-спринт

Группа	Номер дистанции	Длина, м	Кол-во КП	Масштаб карты
Ж14	5	2.4	13	1:5000
М14, Ж16	7	2.7	15	
М16, Ж18	8	2.9	17	
М18, ЖА	9	3.1	20	
МА	10	3.7	22	

«Тюменский подснежник-2026» кросс-спринт

Группа	Номер дистанции	Длина, м	Кол-во КП	Масштаб карты
М10, Ж10, Новички	1	1.0	7	1:5000
М12, Ж12	2	1.1	10	
OPEN1, Ж65, Ж70	3	1.8	14	
Ж60, М70	4	2.1	14	
OPEN2, Ж55, М65	5	2.4	13	
Ж50, М55, М60	6	2.6	14	
ЖБ, Ж40, М50	12	2.9	16	
МБ, М40	11	3.3	21	

Контрольное время для всех групп -60 мин.

25.04.2026 КРОСС-МНОГОДНЕВНЫЙ

Разминка разрешена по дороге, от места старта до грунтовой дороги, согласно схемы.

При потере ориентировки выходить на восток к улучшенной грунтовой дороге. Далее двигаться к месту старта, финиша.

ОПАСНЫЕ МЕСТА.

Крутые песчаные обрывы в песчаном карьере, свалки. Лесная улучшенная грунтовая дорога с малоинтенсивным движением грузового автотранспорта.

До пункта «К» по маркировке 90м. Расстояние с последнего пункта до финиша 90м.

Параметры дистанций 25.04.2026

Чемпионат и Первенство УФО кросс-многодневный

Группа	Номер дистанции	Длина, м	Кол-во КП	Масштаб карты
Ж14	5	3.6	15	1:7500
М14, Ж16	7	4.0	14	
М16, Ж18	8	5.8	20	
М18, ЖА	9	6.8	22	
МА	10	7.9	24	

«Тюменский подснежник-2026» кросс-классика

Группа	Номер дистанции	Длина, м	Кол-во КП	Масштаб карты
М10, Ж10, Новички	1	1.2	5	1:5000
М12, Ж12	2	1.6	8	
OPEN1, Ж65, Ж70	3	3.2	13	
Ж60, М70	4	3.2	15	
OPEN2, Ж55, М65	5	3.6	15	1:7500
Ж50, М55, М60	6	4.1	14	
ЖБ, Ж40, М50	12	6.4	22	
МБ, М40	11	7.2	21	

Контрольное время для всех групп -120 мин.

26 апреля 2026г. Кросс-эстафета – 2 человека, кросс-многодневный

При потере ориентировки выходить к улучшенной грунтовой дороге. Далее двигаться к месту старта, финиша.

ОПАСНЫЕ МЕСТА.

Крутые окопы и блиндажи, колючая проволока, обозначенная на местности сигнальной лентой и пурпурным цветом на карте. Лесная улучшенная грунтовая дорога с малоинтенсивным движением грузового автотранспорта

До пункта «К» 70 м. Расстояние с последнего пункта до финиша 130 м.

Параметры дистанции 26.04.2026

Чемпионат и Первенство УФО (кросс-эстафета -2 человека)

Группа	Номер дистанции	Длина, км	Кол-во КП	Масштаб карты
Ж14	5	2.7 – 2.8	12	1:5000
М14, Ж16	7	3.0 – 3.1	12	
М16, Ж18	8	3.3 – 3.4	14	
М18, ЖА	9	4.1 – 4.2	16	
МА	10	4.7 – 4.8	17	

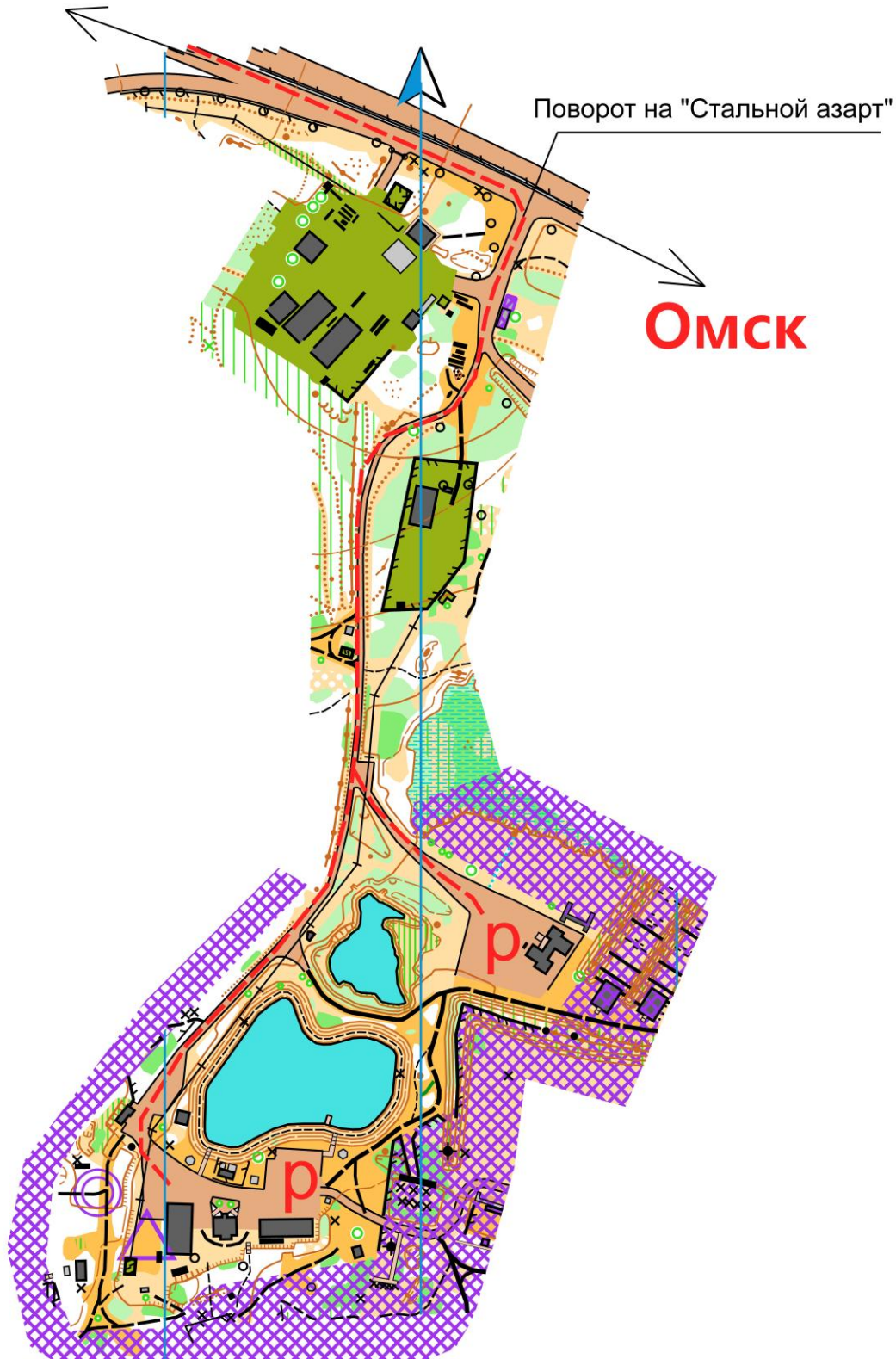
«Тюменский подснежник-2026» кросс-многодневный

Группа	Номер дистанции	Длина, м	Кол-во КП	Масштаб карты
М10, Ж10,Новички	1	1.0	6	1:5000
М12, Ж12	2	1.4	7	
OPEN1, Ж65, Ж70	3	2.5	14	
Ж60, М70	4	3.0	14	
OPEN2, Ж55, М65	5(2)	3.4	18	
Ж50, М55, М60	6	4.2	21	
ЖБ, Ж40, М50	12	4.8	19	
МБ, М40	11	5.2	25	

Контрольное время для всех групп – 90 мин.

Схема проезда к месту старта 24.04.2026

Тюмень



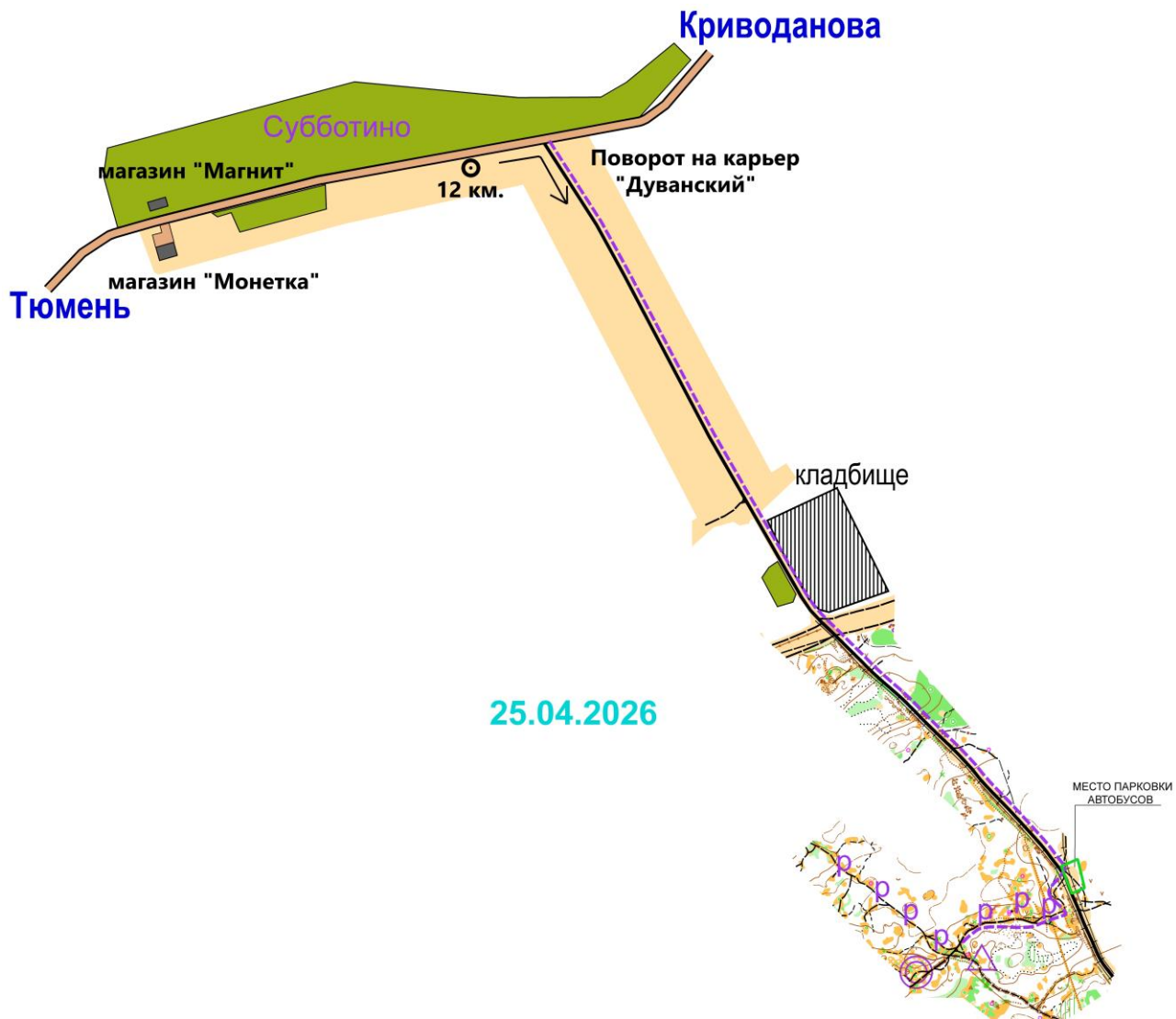
Поворот на "Стальной азарт"

ОМСК

Схема старта и финиша 24.04 район «Стальной азарт»



Схема проезда к месту старта 25.04.2026



25.04

парковка автобусов

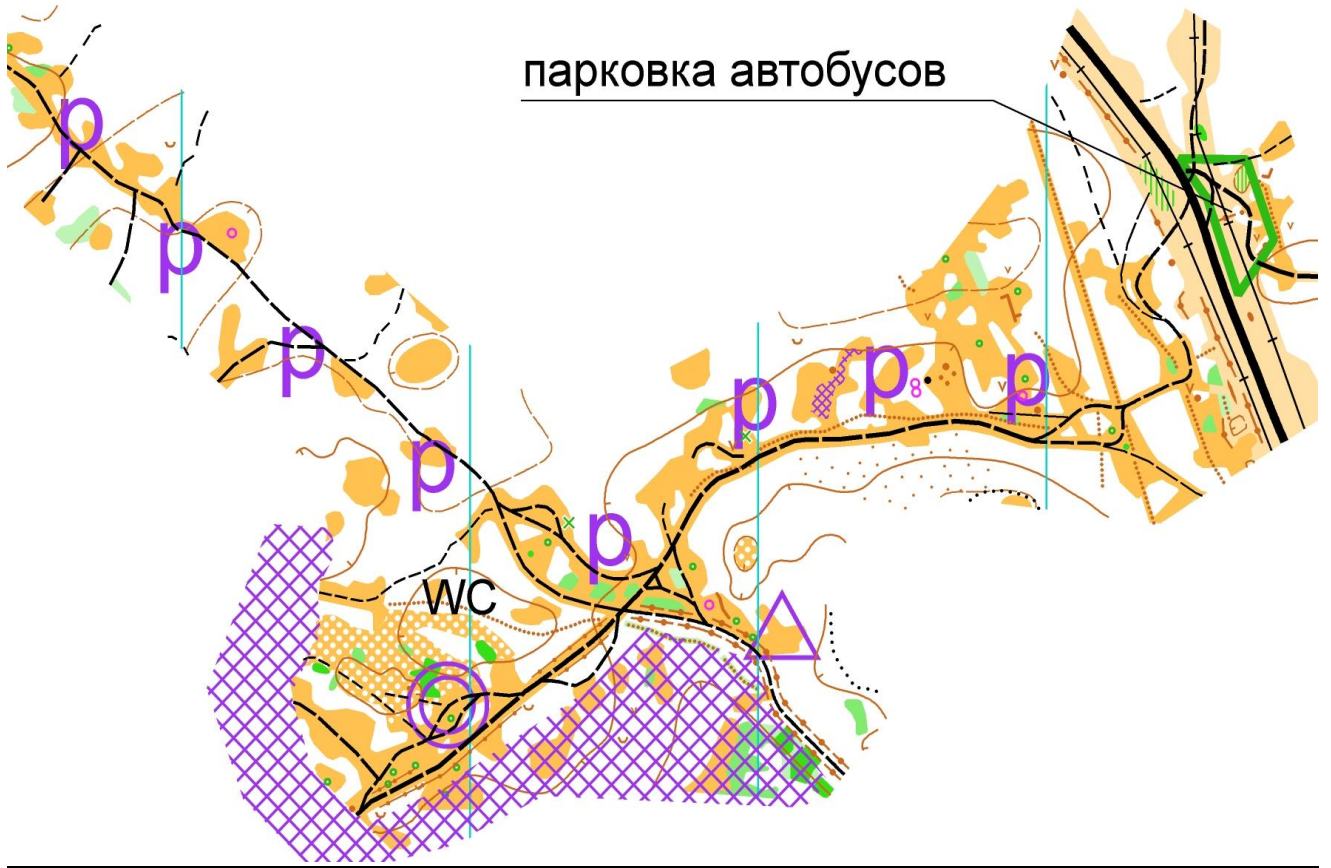


Схема старта, финиша и парковки 26.04.2026



