

СПОРТИВНО - ТЕХНИЧЕСКАЯ ИНФОРМАЦИЯ

ЧЕМПИОНАТ И ПЕРВЕНСТВО УРАЛЬСКОГО ФЕДЕРАЛЬНОГО ОКРУГА,

г.ТЮМЕНЬ 26-30.04.2024

РЕГИОНАЛЬНЫЕ СОРЕВНОВАНИЯ

ПО СПОРТИВНОМУ ОРИЕНТИРОВАНИЮ

«ТЮМЕНСКИЙ ПОДСНЕЖНИК-2024»

Местность соревнований.


27.04 (спринт)

Местность: мелкосопочник с элементами заболоченной равнины. Карта: цветная, масштаб 1:5000 сечение рельефа 2.5 м.


Подготовлена весной 2015г. Корректировка, апрель 2024 г. Формат каты А4. Рельеф зандрового типа с перепадом высоты на склоне до 10 метров. Лес смешанный. Проходимость в основном хорошая и средняя. Грунт песчаный. Дорожная сеть развита хорошо, залесённость 90%, множество окопов и пропашек.

Опасные места: свалки, показанные на карте красной сеткой, колючая проволока, обозначенная на местности сигнальной лентой и пурпурным цветом на карте.

28.04 (классика)

Местность равнинная. Карта: цветная, масштаб 1:7500 и 1:5000, сечение рельефа 2,5м. Лес преимущественно хвойный с посадками искусственного происхождения. Проходимость от хорошо пробегаемой, до плохо пробегаемой, дорожная сеть развита хорошо. Опасные места: свалки, показанные на карте красной сеткой и специальным знаком , а также карьеры высотой до 5м.

29.04 (эстафета)

Местность равнинная. Лес преимущественно хвойный с посадками искусственного происхождения. Проходимость от хорошо пробегаемой, до плохо пробегаемой, дорожная сеть развита хорошо. Опасные места: свалки, показанные на карте красной сеткой и специальным знаком , а также карьеры высотой до 5м. Карта цветная масштаб 1:5000, сечение рельефа 2.5м.

27 и 28 апреля участникам соревнований перед стартом будет предложен мини полигон (РАЗОГРЕВ) - небольшой участок местности в районе старта с установленными контрольными пунктами. Карты можно будет получить в центре соревнований.

Процедура старта и финиша

Персональные легенды будут предложены спортсменам в стартовой зоне. Там же будут находиться скотч и ножницы. Легенды впечатаны в карты.

29.04 для эстафетных групп на карте есть только номер и код КП, поэтому легенды (все КП с обозначениями) будут выдаваться заранее.


На старте спортсмен за минуту берет свою карту, проходит к линии старта (в карту не смотрит). В момент старта участник переворачивает карту и уходит на дистанцию.

Старт во все дни согласно стартовому протоколу.

Фиксация времени финиша производится самостоятельно отметкой персональным SI-чипом на электронной станции, расположенной на линии финиша.

Карта:

Цветная, масштабы 1:5000, 1:7500 сечение рельефа во все дни 2.5м.

Во второй и третий дни будет использоваться знак: , означающий мусор или свалка. Карты во все дни ламинированы.



Дополнительная информация

Отметка – электронная, бесконтактная, система SPORTident. КП оборудованы стандартной призмой и электронной станцией, находящихся на двух колыях. Номер КП на станции.

Не забывайте очищать чипы перед стартом.

Считывание информации с персонального SI-чипа производится самостоятельно. Спортсмены, не считавшиеся после финиша, будут дисквалифицированы. Выдача карты в соревнованиях с одиночным стартом производится в момент старта спортсмена. Лотки с картами лежат на столе. В момент старта спортсмен берет карту самостоятельно.

27.04 (пос. Андреевский) с последнего КП до финиша маркировки нет.

28.04 и 29.04 (пос. Субботино) с последнего КП до финиша маркировка.

Участникам групп МЖ10, МЖ12, Новички – обязательно иметь с собой на дистанции заряженный сотовый телефон во все дни.

26 апреля с 14.00 будет организован полигон в районе Б.О. «Пруд Лесной»

Параметры дистанций 27.04

ОПАСНЫЕ МЕСТА.

Свалки, показанные на карте красной сеткой, колючая проволока, обозначенная на местности сигнальной лентой и пурпурным цветом на карте.

До пункта «К» по маркировке 60м. Расстояние с последнего пункта до финиша 100м.

Чемпионат и Первенство УФО кросс-спринт

Группа	Номер дистанции	Длина, м	Кол-во КП	Масштаб карты
Ж14	3	2.0	13	1:5000
М14,Ж16	5	2.5	16	
М16	6	2.7	17	
Ж18	7	3.0	18	
М18	8	3.2	19	
ЖА	9	3.3	18	
МА	10	3.6	21	

«Тюменский подснежник-2024» кросс-спринт

Группа	Номер дистанции	Длина, м	Кол-во КП	Масштаб карты
М10,Ж10,Новички	1	1.2	6	1:5000
М12,Ж12	2	1.4	9	
Ж65,Ж70	3	2.0	13	
Ж60,М65,М70	4	2.3	16	
Ж55	5	2.5	16	
Ж50,М55,М60	6	2.7	17	
ЖБ,Ж40,Ж45,М50	7	3.0	18	
МБ,М40,М45	8	3.2	19	

Контрольное время для участников -60 мин.

28 апреля 2024 г. КРОСС-МНОГОДНЕВНЫЙ

Разминка разрешена по дороге, от места старта до грунтовой дороги.
При потере ориентировки выходить на восток к улучшенной грунтовой дороге.
Далее двигаться к месту старта, финиша.

ОПАСНЫЕ МЕСТА.

Крутые песчаные обрывы в песчаном карьере, свалки. Лесная улучшенная грунтовая дорога с малоинтенсивным движением грузового автотранспорта.

До пункта «К» по маркировке 110м. Расстояние с последнего пункта до финиша 110м.

Параметры дистанций 28.04.

Чемпионат и Первенство УФО кросс-многодневный

Группа	Номер дистанции	Длина, м	Кол-во КП	Масштаб карты
Ж14	3	3.0	9	1:5000
М14,Ж16	5	4.0	14	
М16	6	5.2	15	1:7500
Ж18	7	6.5	16	
М18	8	7.3	21	
ЖА	9	7.2	23	
МА	10	8.1	22	

«Тюменский подснежник-2024»

Группа	Номер дистанции	Длина, м	Кол-во КП	Масштаб карты
М10,Ж10,Новички	1	2.0	8	1:5000
М12,Ж12	2	2.1	10	
Ж65,Ж70	3	3.0	9	
Ж60,М65,М70	4	3.1	10	
Ж55	5	4.0	14	
Ж50,М55,М60	6	5.2	15	1:7500
ЖБ,Ж40,Ж45,М50	7	6.5	16	
МБ,М40,М45	8	7.3	21	

Контрольное время для участников -120 мин.

29 апреля 2024 г. Кросс-эстафета, кросс-классика

При потере ориентировки выходить на восток к улучшенной грунтовой дороге. Далее двигаться к месту старта, финиша.

ОПАСНЫЕ МЕСТА.

Крутые песчаные обрывы в песчаном карьере, свалки. Лесная улучшенная грунтовая дорога с малоинтенсивным движением грузового автотранспорта

До пункта «К» 210 м. Расстояние с последнего пункта до финиша 110 м.

Параметры дистанции 29.04

Чемпионат и Первенство УФО (эстафета 2 человека)

Группа	Номер дистанции	Длина, км	Кол-во КП	Масштаб карты
Ж14	3	2.7 – 2.8	12	1:5000
М14,Ж16	5	3.2 – 3.3	12	
М16	6	3.3 – 3.4	15	
Ж18	7	3.4 – 3.5	11	
М18	8	3.5 – 3.6	14	
ЖА	9	3.5 – 3.6	13	
МА	10	4.4 – 4.5	22	

«Тюменский подснежник-2024» кросс-многодневный

Группа	Номер дистанции	Длина, м	Кол-во КП	Масштаб карты
М10,Ж10,Новички	1	1.9	9	1:5000
М12,Ж12	2	2.0	10	
Ж65,Ж70	3	3.3	12	
Ж60,М65,М70	4	4.0	17	
Ж55	5	3.3	19	
Ж50,М55,М60	6	4.3	20	
ЖБ,Ж40,Ж45,М50	7	4.7	25	
МБ,М40,М45	8	5.5	29	

Контрольное время для участников – 90 мин.

Схема проезда к месту старта 27.04

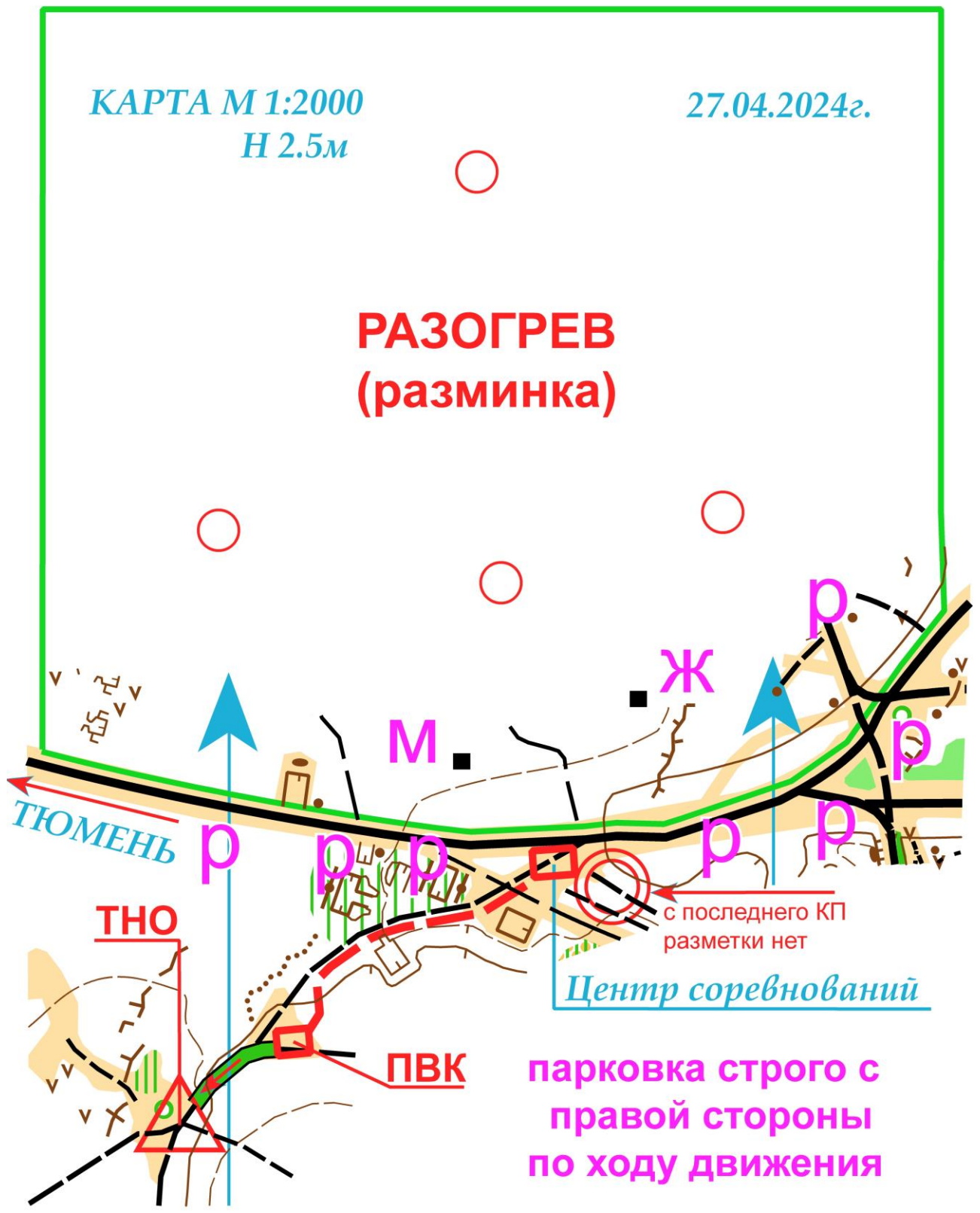


Схема проезда к месту старта 28.04 и 29.10

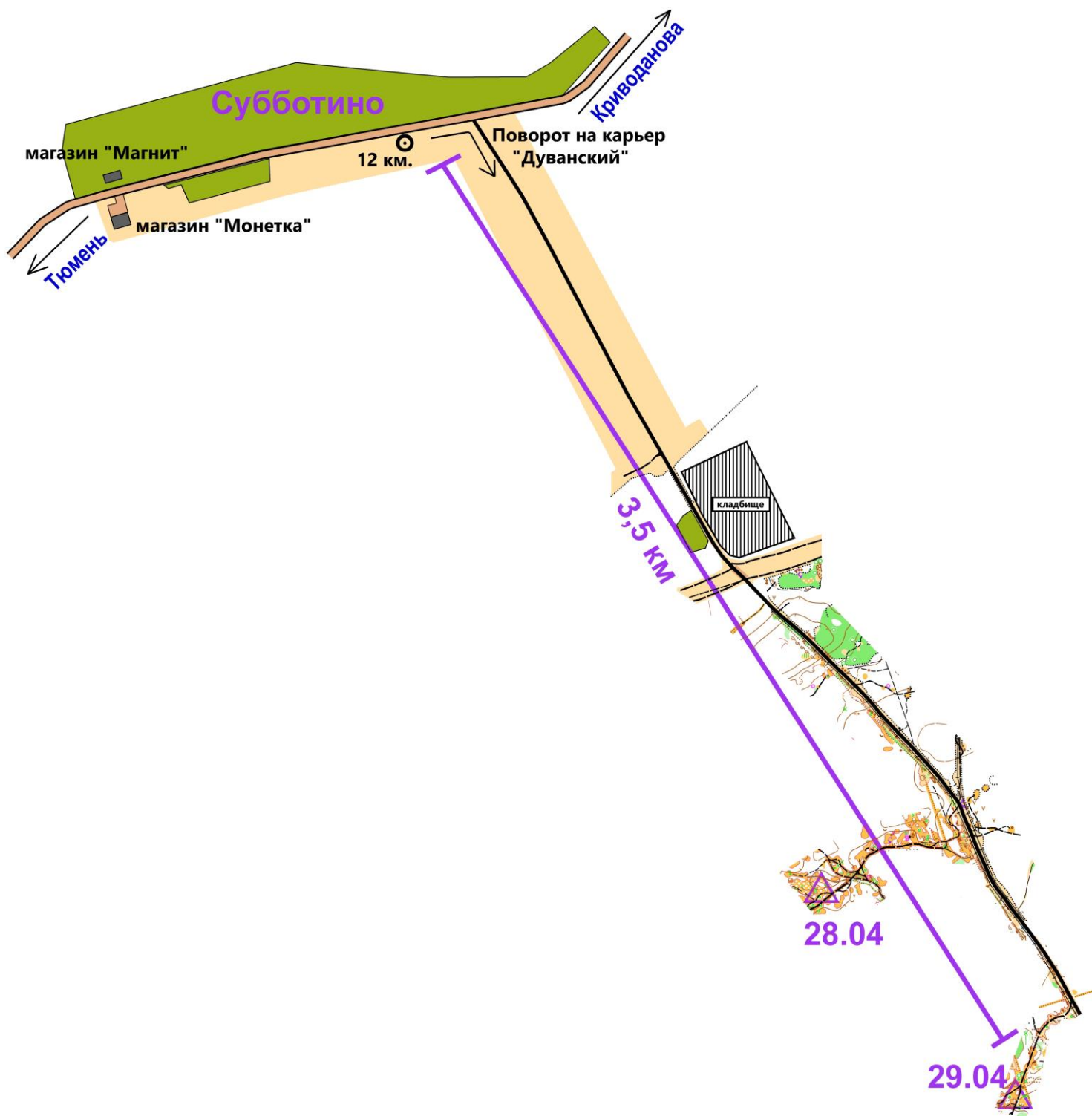


Схема старта, финиша и парковки 28.09



Схема старта, финиша и парковки 29.04

