

СПОРТИВНО-ТЕХНИЧЕСКАЯ ИНФОРМАЦИЯ
ОТКРЫТЫЙ СТАРТ
ЭСТАФЕТА ОДНОГО УЧАСТНИКА
Заданное направление
Район экопарк «Затюменский»
13.02.2022

Время старта – 10:00

Карта и местность.

Карта: цветная, масштаб 1:5000, сечение рельефа 2.5 м. Порядок прохождения КП в карте указан порядковым номером и кодом КП.

Порядок старта.

Старт общий по группам. Начало в – 10:00

Оборудование контрольных пунктов.

Пункты оборудованы: призмой контрольного пункта и станцией электронной отметки. Крепление станции на дереве вертикально земле. Номер КП на станции.

Дополнительная информация.






Отметка электронная, система SPORtident. Бесконтактная. Старт по стартовому протоколу финиш по финишной станции, расположенной на линии финиша. Начало ориентирования совпадает с местом старта. С последнего КП до финиша разметки нет. Не забывайте очищать чипы перед стартом.

ВНИМАНИЕ! КОНТРОЛЬНОЕ ВРЕМЯ: для всех групп 90 минут.
ОПАСНЫЕ МЕСТА: асфальтовые дорожки с интенсивным движением пешеходов.

Параметры дистанций (предварительные)

13.02.2022г.

Номер дист.	Группы	Длина дист.	Кол-во КП	Формат карты	Масштаб карты
1	длинная	6.4 (3 круга)	21	А5	1:5000
2	средняя	3.6 (2 круга)	16		
3	короткая	2.0	9		
4	новички	1.2	6		

-  асфальтовые дорожки с движением пешеходов
-  лыжня шириной 3-4м
-  лыжня шириной 1.2-1.4м
-  тропа шириной 0.4-0.6м
-  тропа шириной 0.2-0.4м

